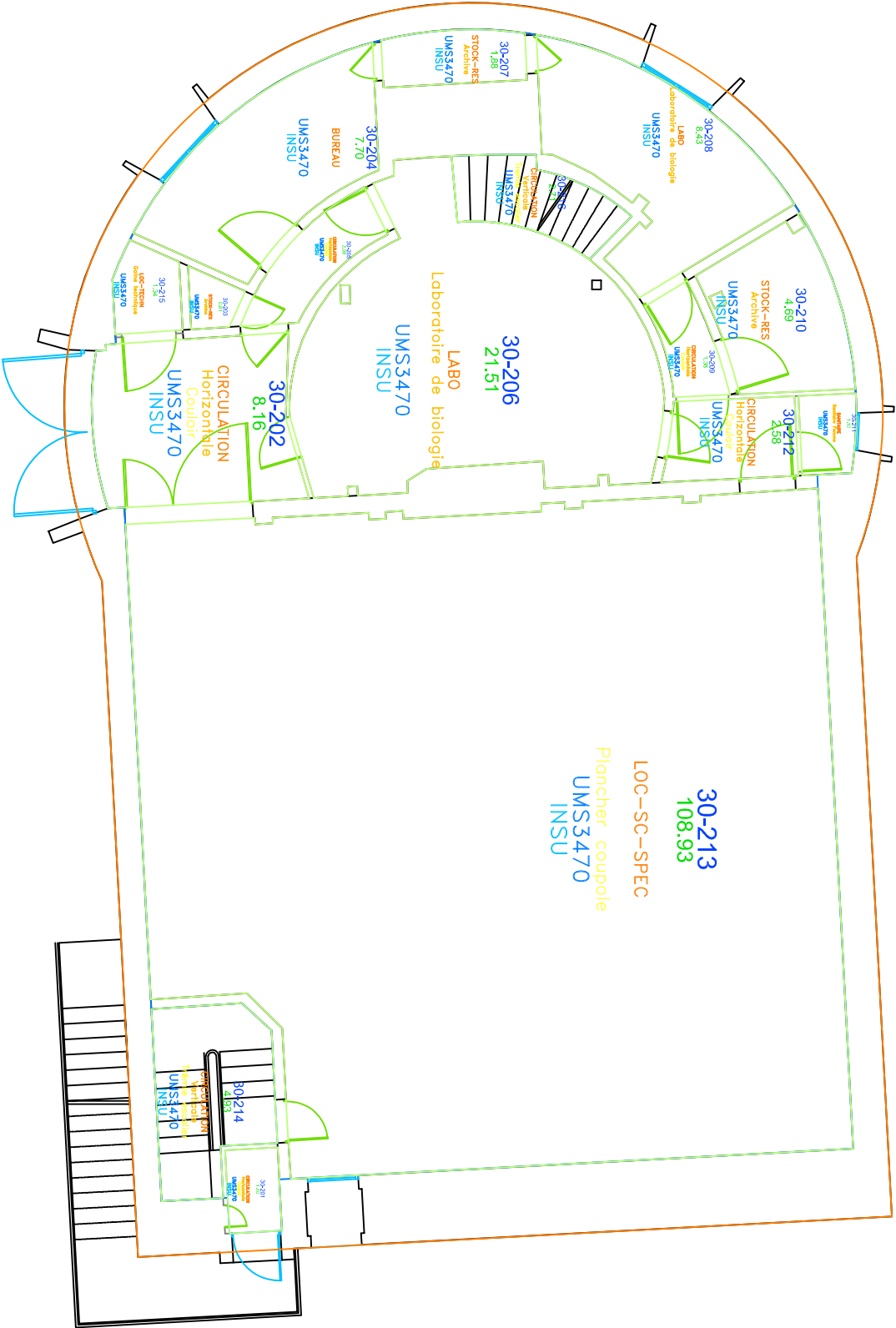

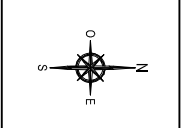
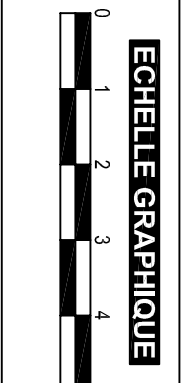


SHO 224.71 SDOB 191.78 SHON 215.73 SDP 182.80 SUB 170.16 SUN 7.70 SDO 182.80 SU 170.16 SES 12.64 STP 179.14



Adresse du bâtiment : OHP - G - COUPOLE 152 - ST MICHEL OBSERVATOIRE - 04870-St Michel l'observatoire Les côtes et les dimensions portées sur ce plan sont à vérifier sur le site. Ce document, propriété du CNRS, ne peut être communiqué à une personne étrangère sans autorisation écrite et n'a aucune valeur contractuelle.

		Délégation Provence-Corse - DR12	
Service Technique et Logistique		31 chemin Joseph Alquier	
13402 Marseille cedex 20			
SITE		OHP	
NOM USUEL DU BATIMENT		G - COUPOLE 152	
DATE		16/11/2021	
NIVEAU/COUPE/FACADES		NIVEAU 02	
ECHELLE		Echelle : 1/1100ème	
			
ECHELLE GRAPHIQUE			
Fichier :		OHP30002A	
Indice		A	
Date		01/08/2016	
Designation de la modification / mise à jour		Plan d'origine	
Dessiné par		S ROUX et J-M GARCON	
LOGICIEL		Autocad 2020	